

Lenda cartografía

- UME LU-862
- Estradas
- Ferrocarril
- Hidrografía
- Bordes
- Curvas de Nivel
- Límite administrativo
- Punto Kilométrico

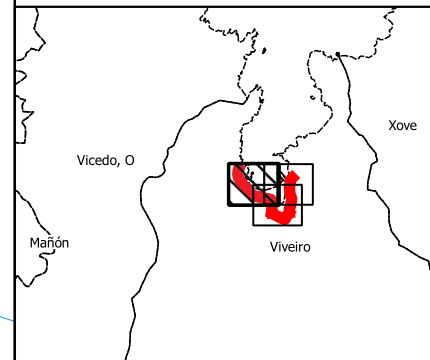
Lenda edificacións

- Edificio Residencial
- Edificio Sanitario-Docente-Cultural
- Edificio Industrial ou Terciario
- Outro edificio

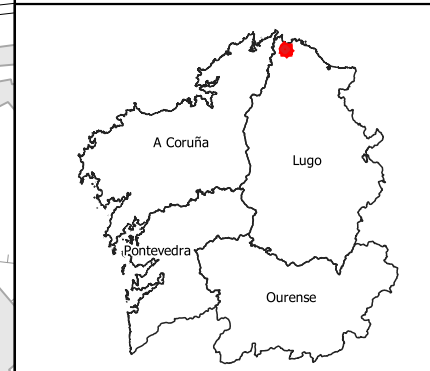
Niveis sonoros Ln dB(A)

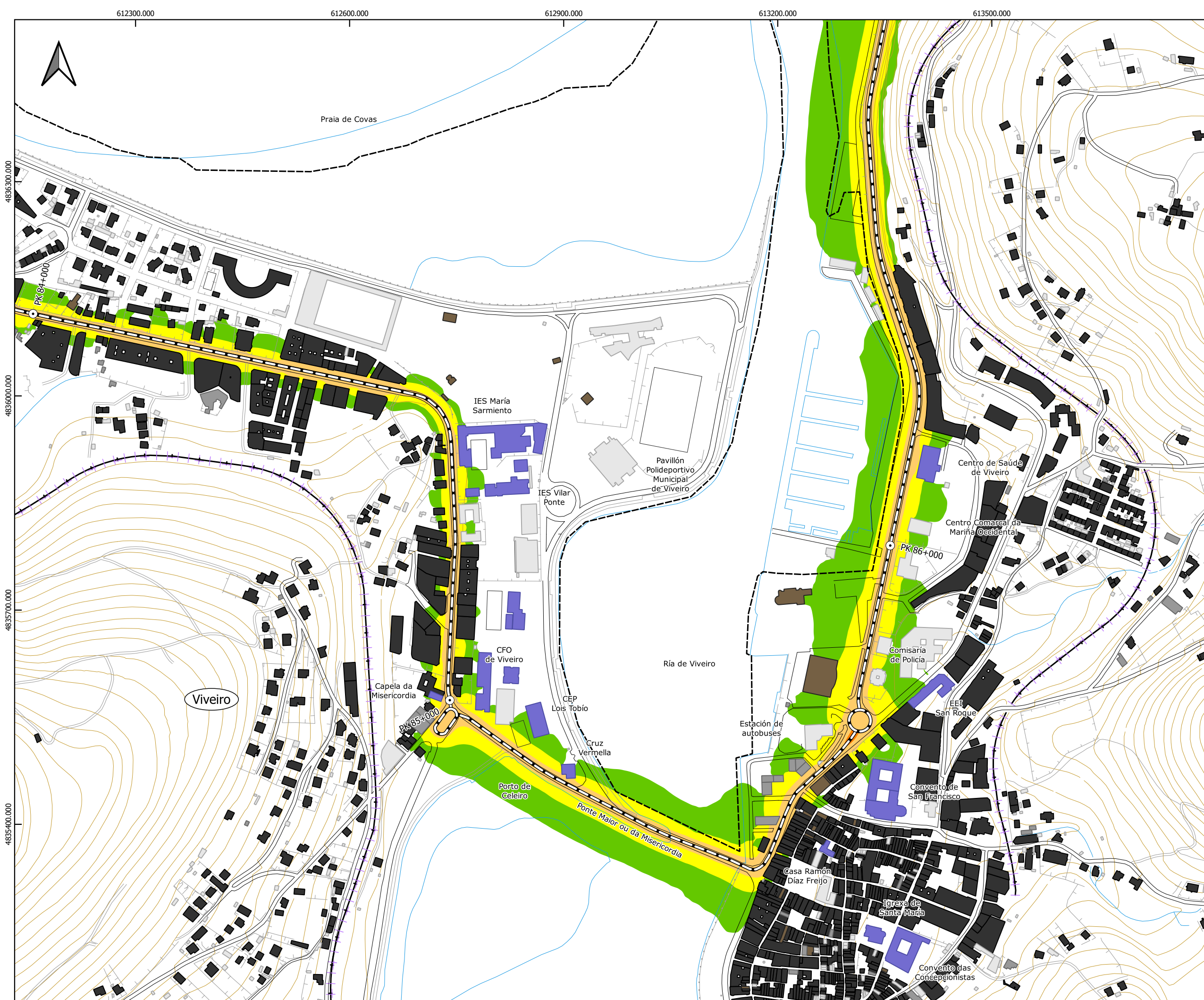
- 50-54 dB(A)
- 55-59 dB(A)
- 60-64 dB(A)
- 65-69 dB(A)
- ≥ 70 dB(A)

Plano guía



Plano de situación



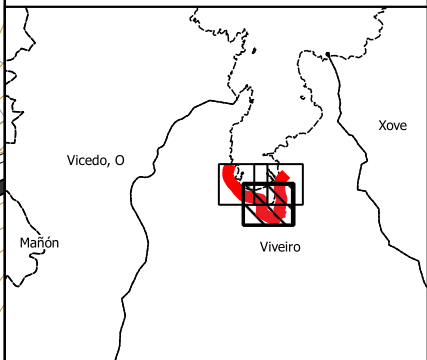


- Lenda cartografía
- UME LU-862
 - Estradas
 - Ferrocarril
 - Hidrografía
 - Bordes
 - Curvas de Nivel
 - Límite administrativo
 - Punto Kilométrico

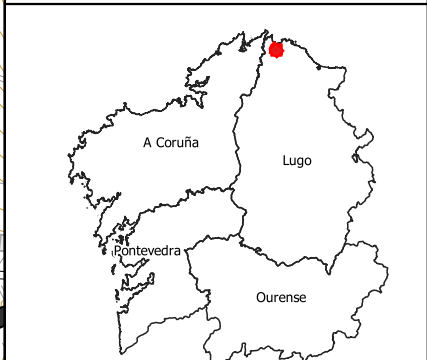
- Lenda edificacións
- Edificio Residencial
 - Edificio Sanitario-Docente-Cultural
 - Edificio Industrial ou Terciario
 - Outro edificio

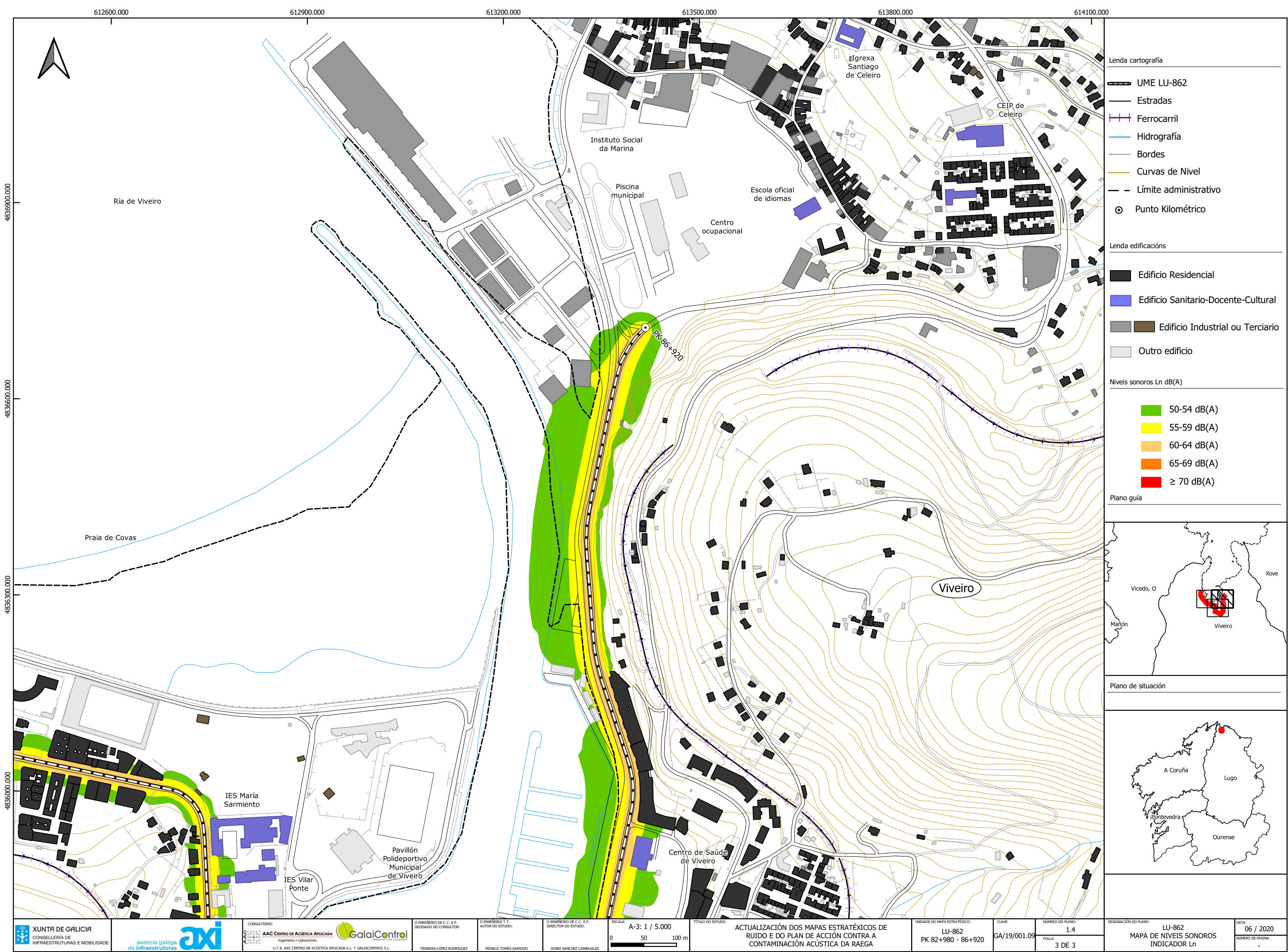
- Niveis sonoros Ln dB(A)
- 50-54 dB(A)
 - 55-59 dB(A)
 - 60-64 dB(A)
 - 65-69 dB(A)
 - ≥ 70 dB(A)

Plano guía



Plano de situación



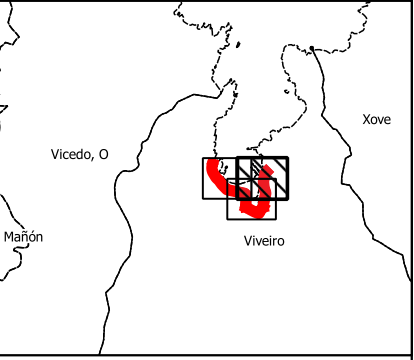


- Lenda cartografía
- UME LU-862
 - Estradas
 - Ferrocarril
 - Hidrografía
 - Bordes
 - Curvas de Nivel
 - Límite administrativo
 - Punto Kilométrico

- Lenda edificacións
- Edificio Residencial
 - Edificio Sanitario-Docente-Cultural
 - Edificio Industrial ou Terciario
 - Outro edificio

- Niveis sonoros Ln dB(A)
- 50-54 dB(A)
 - 55-59 dB(A)
 - 60-64 dB(A)
 - 65-69 dB(A)
 - ≥ 70 dB(A)

Plano guía



Plano de situación

